エストパーク案内図

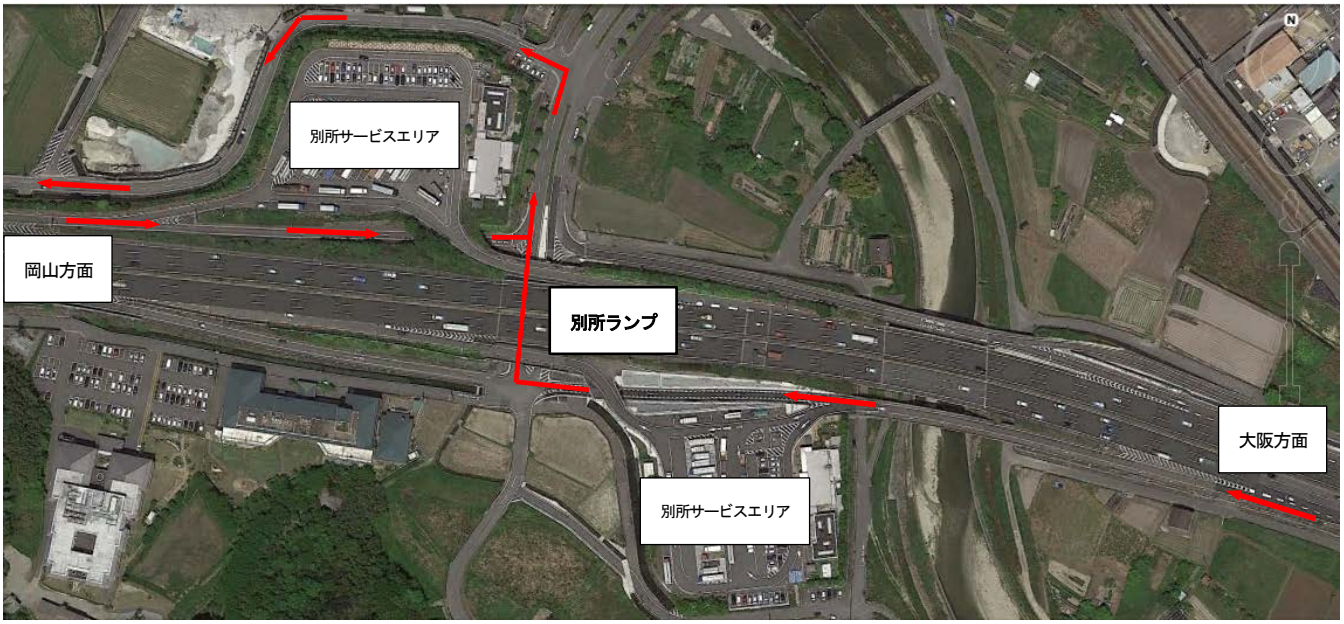

≪大阪方面より≫　別所ランプを降りて右折　→　バイパスをくぐってからすぐに左折

≪岡山方面より≫　別所ランプを降りて左折　→　すぐに左折

→　道なりに峠をこえる　→　信号を左折（南下）→　約2.5km直進　→　信号「西浜南」を左折（250号線）

→　信号「大塩農協前」を右折　→　踏切をこえ一つ目の交差点を右折（左手にＪＡ兵庫西大塩あり）

→　大塩小学校をこえ左折　→　左側にグラウンドが見えます。

エストパーク周辺地図

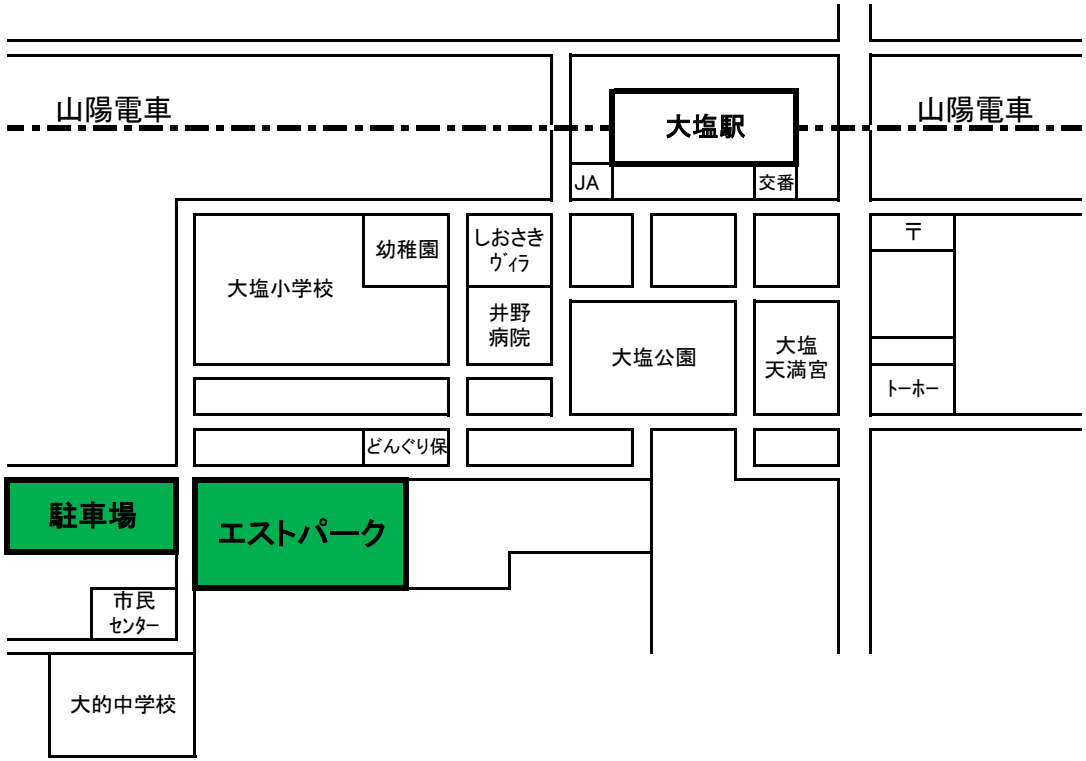
山陽電車
大塩駅
山陽電車
JA
交番
大塩小学校
幼稚園
しおさき
ヴィラ
井野
病院
大塩公園
大塩
天満宮
〒
トーホー
どんぐり保
駐車場
エストパーク
市民
センター
大的中学校

≪エストパークの使用についてのお願い≫

・グランド内の立ち入りは指導者・選手のみでお願いします。

・グランド内に入るときは、必ず靴裏の土、泥を落としてから入ってください。

・敷地内全面禁煙です。ご協力よろしくお願いします。

・貴重品は各チームで保管ください。

・エストパーク駐車場はグランドの道路を挟んで西側（野球場北）にあります。駐車場内における事故・盗難などについては、一切の責任を負いかねますのでご了承ください。

・駐車場からエストパークへは、必ずボールを手で持って移動して下さい。

・ゴミ箱は設置していません。ゴミは責任をもってお持ち帰りください。

・グランド内での飲料水は水のみとします。（お茶・スポーツドリンクは不可）

・防球ネットに向かって故意にボールを蹴らないようにお願いします。

・グランド南側のため池に近づかないでください。
　※ 特に小さいお子様は保護者が責任をもってご注意ください。

・大塩駅からエストパークまでは住宅地を通ります。大声を出したり広がって歩かないようにして下さい。ゴミのポイ捨ては厳禁です。指導者のほうで徹底をお願いします。

【 エストパーク　施設案内図　】

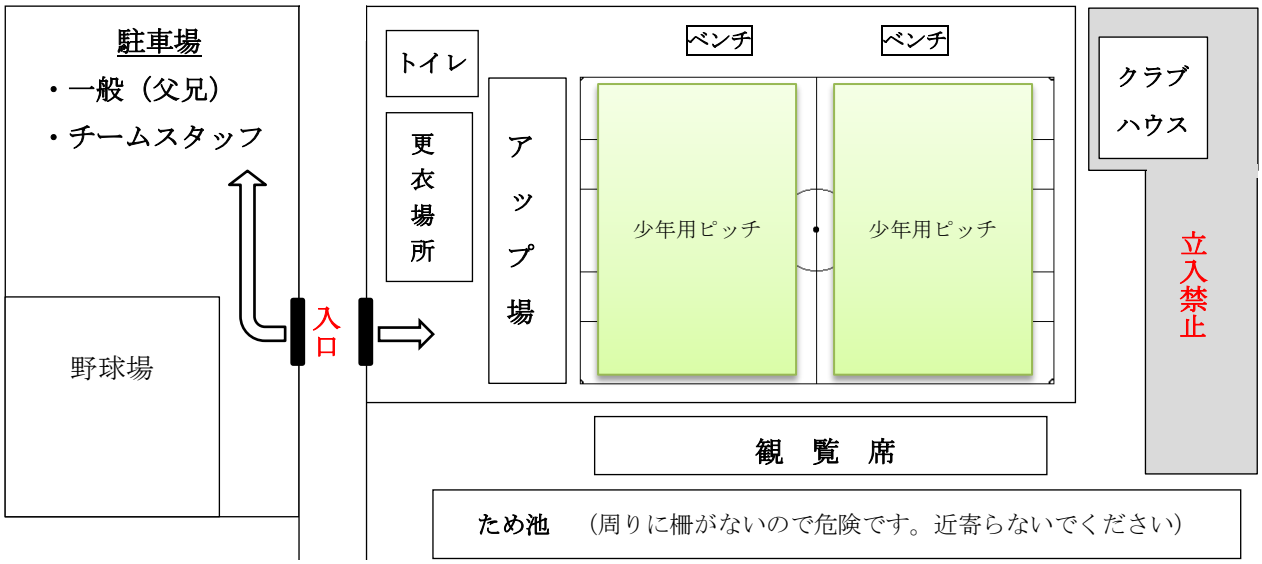

ＮＰＯ法人スポーツクラブエストレラ